


Ramsar Rhinature

Conservation d'espèces cibles menacées
et de leurs habitats dans la zone Ramsar
du Rhin supérieur/Oberrhein

BILAN et RESULTATS

Novembre 2018

Rôle d'eau



Le projet

Dans la zone Ramsar transfrontalière du Rhin supérieur/Oberrhein, chaque pays met en œuvre ses propres programmes de suivi et de conservation des espèces patrimoniales (espèces protégées menacées, espèces prioritaires des directives européennes « Oiseaux » et « Habitats ») et de leurs habitats. De fait, il n'existe jusqu'à ce jour ni stratégies, ni échanges transfrontaliers (exceptées quelques initiatives très ponctuelles, tel que le comptage des oiseaux d'eau hivernants Wetlands International), alors même que ces programmes concernent les mêmes espèces, sur des espaces ou des habitats similaires. Cette absence de coopération transfrontalière induit une perte d'informations, de connaissances et de savoir-faire qui entraînent non seulement une moins-value scientifique et technique mais aussi des surcoûts pour chaque pays ou structure.

Les objectifs


L'objectif principal du projet était l'élaboration de programmes visant à consolider la connaissance d'espèces patrimoniales, à établir des protocoles de suivi standardisés et à produire un plan stratégique de conservation d'espèces transfrontalier.

La mise en réseau des acteurs impliqués dans ces programmes était un autre enjeu majeur de ce projet.

Les acteurs

La plupart des principaux acteurs de la protection de la nature de la zone Ramsar du Rhin supérieur/Oberrhein (Etat, Région, Land, associations) ont été intégrés dans le projet au niveau technique et/ou financier.

Vanneaux huppés



Le porteur du projet



**AGIR pour la
BIODIVERSITÉ**
ALSACE

LPO Alsace

8 rue Adèle Riton, 67000 Strasbourg

+33 (0)3 88 22 07 35

<http://alsace.lpo.fr>

alsace@lpo.fr

Les partenaires techniques



Institut für Landschaftsökologie und Naturschutz (ILN)

Sandbachstr. 2, D-77815 Bühl

+49 (0) 7223 94860

<http://ilnbuehl.de>

info@ilnbuehl.de



NABU Südbaden

Rimsingerweg 3, D-79111 Freiburg

+49 (0)761 585 395 29

<http://www.nabu-suedbaden.de>

suedbaden@nabu-bw.de



Les financeurs

Le projet Ramsar Rhinature a été soutenu à 50% par l'Union Européenne et de nombreux autres partenaires publics et privés. Le budget total du projet pour les deux pays sur les 3 ans était de 804 274€.

Europe

Programme INTERREG Rhin Supérieur/
Oberrhein, via le Fonds Européen de
Développement Régional (FEDER)

France

Financeurs publics

- Région Grand Est
- DREAL (Direction Régionale de l'Environnement, de l'Aménagement et du Logement) Grand Est
- Agence de l'Eau Rhin-Meuse

Financeurs privés

- Les Jardins de Gaïa
- EDF (Electricité de France)

Allemagne

Financeurs publics

- Regierungspräsidium Freiburg
- Regierungspräsidium Karlsruhe

Financeurs privés

- Nabu



Les espèces étudiées



Castor d'Eurasie
Castor fiber



Murin de Bechstein
Myotis bechsteinii

Le projet repose sur l'étude de 22 espèces de vertébrés :

- 17 espèces d'oiseaux
- 3 espèces d'amphibiens
- 2 espèces de mammifères



Blongios nain
Ixobrychus minutus



Oie des moissons
Anser fabalis



Canard chipeau
Anas strepera



Fuligule milouin
Aythya ferina



Harle bièvre
Mergus merganser



Busard des Roseaux
Circus aeruginosus



Râle d'eau
Rallus aquaticus



Vanneau huppé
Vanellus vanellus



Courlis cendré
Numenius arquata



Chevalier guignette
Actitis hypoleucos



Sterne pierregarin
Sterna hirundo



Chevêche d'Athéna
Athene noctua



Torcol fourmilier
Jynx torquilla



Pic cendré
Picus canus



Hirondelle de rivage
Riparia riparia



Tartre des prés
Saxicola rubetra



Bruant proyer
Emberiza calandra



Sonneur à ventre jaune
Bombina variegata



Crapaud vert
Bufotes viridis



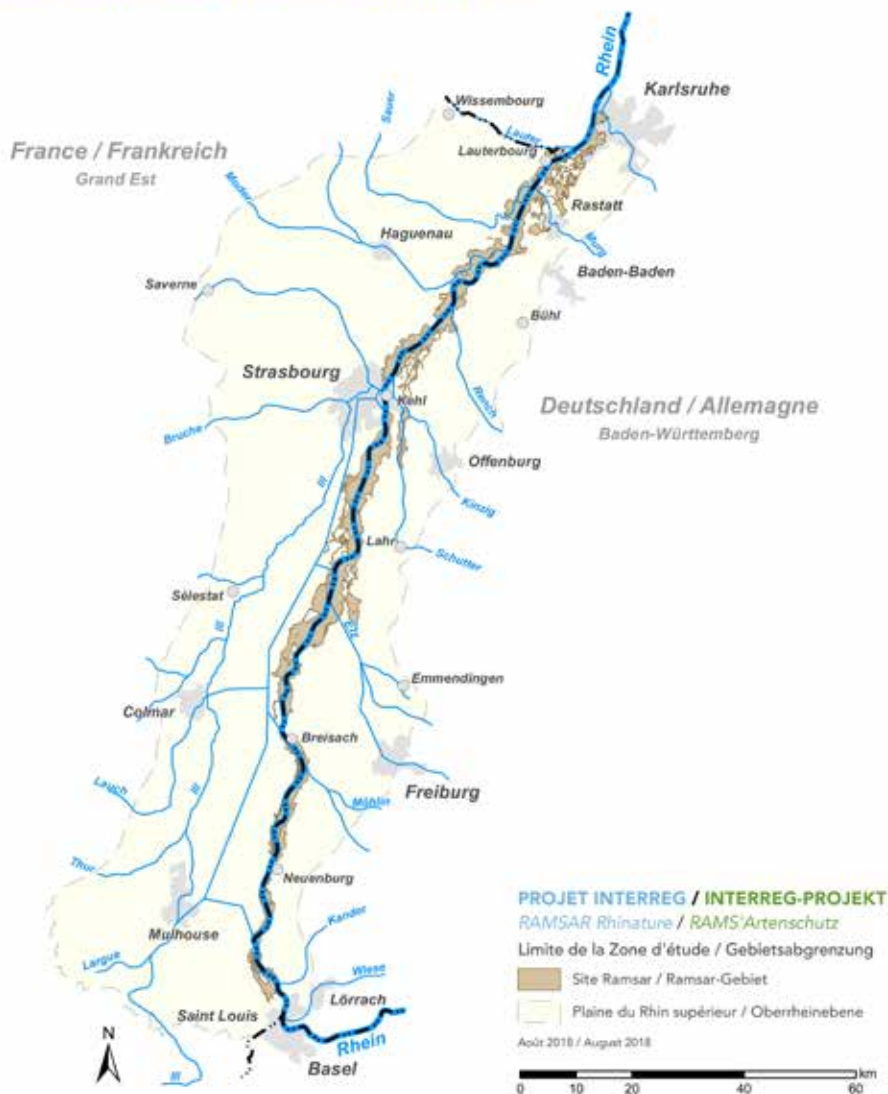
Rainette verte
Hyla arborea

Le secteur concerné

Le territoire retenu se situe dans la plaine du Rhin supérieur/Oberrhein ; il concerne l'ensemble de la zone Ramsar et la plaine du Rhin jusqu'au Piémont des Vosges et

la Forêt-Noire, en particulier les zones humides et les zones Natura 2000, aussi bien du côté français qu'allemand. Sa superficie s'élève à environ 8 750 km².

Vue d'ensemble de la Zone d'étude Übersichtskarte des Untersuchungsgebiet



Résultats

Optimisation des connaissances

Le projet s'est attaché à développer les connaissances naturalistes de 22 vertébrés présents dans l'espace du Rhin supérieur, de comparer et d'homogénéiser les protocoles d'études et de suivis, et enfin de comparer et d'homogénéiser les actions de conservation.

L'ensemble de ces connaissances a été compilé dans des **fiches techniques bilingues**, qui présentent à la fois l'état et le statut des populations dans les deux pays, les suivis déployés et les mesures de protection mises en place. Chaque fiche précise également les experts de l'espèce ou les structures qui les étudient. Elles sont toutes téléchargeables sur une plateforme Internet (voir ci-contre).



Élaboration de plans de conservation transfrontaliers

L'optimisation des connaissances a permis d'élaborer un **plan stratégique de conservation transfrontalier** et de fait d'améliorer

la coopération transfrontalière des naturalistes à l'échelle du territoire. Ce projet est une première étape vers la définition de mesures de sauvegarde d'espèces menacées à l'échelle du site

Ramsar du Rhin supérieur/Oberrhein. Les programmes ont été matérialisés à travers des plans d'actions transfrontaliers par espèce cible, établis sur le même modèle que les plans d'action nationaux actuellement en vigueur dans les deux pays. Six espèces du programme ont ainsi été sélectionnées. Celles-ci sont notamment considérées comme des espèces « parapluies » pour leur milieu de vie, les mesures mises en œuvre en leur faveur étant bénéfiques pour d'autres espèces fréquentant les mêmes milieux.

Une **synthèse de l'ensemble de ce travail** est disponible sur la plateforme Internet.



Réalisation d'un organigramme des acteurs

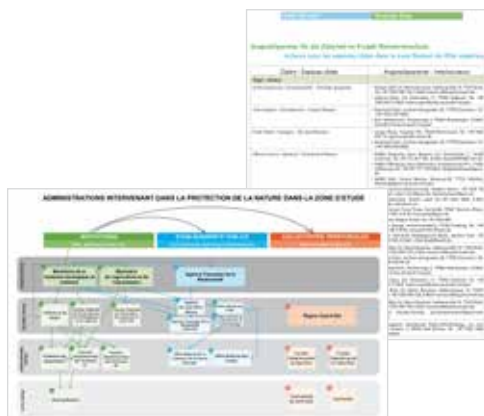
Pour faciliter le travail transfrontalier, un **inventaire de l'ensemble des acteurs** intervenant dans la protection des espèces a été élaboré, pour l'Allemagne et la France, permettant une mise en réseau efficace. En effet, ces interlocuteurs travaillent dans des structures très diverses, depuis les institutions (administrations de protection de la nature), jusqu'aux associations environnementales, en passant par des entreprises privées (bureaux d'études).

Concernant le côté allemand, le rapport contient :

- un organigramme du NABU,
- un organigramme des administrations allemandes concernées par le domaine de l'environnement,
- une liste reprenant les interlocuteurs importants à contacter pour les espèces cibles du Projet RAMSAR Rhinature / RAMS' Artenschutz

Concernant le côté français, le rapport contient :

- un organigramme de la LPO,
- un organigramme des différentes associations de protection de la nature dans la zone Ramsar du Rhin supérieur,
- un organigramme des organismes publics compétents dans le domaine de l'environnement, de l'échelle nationale à l'échelle locale.



Mise en place d'une plateforme Internet



Hébergée sur le site de la LPO Alsace, une **plateforme transfrontalière bilingue** permet à chacun d'accéder aux résultats du projet : fiches espèces, organigramme des acteurs, plan stratégique de conservation, synthèse générale... Elle sera régulièrement mise à jour.

<http://alsace.lpo.fr/index.php/cooperation-transfrontaliere>

Une zone humide déclarée d'importance internationale

La convention de Ramsar est un traité intergouvernemental qui sert de cadre à l'action mondiale et à la coopération internationale pour la conservation et l'utilisation rationnelle des zones humides (fleuves, plans d'eau, marais, zones alluviales, estrans maritimes, etc.).

Parmi les 2 186 sites Ramsar recensés dans le monde, 16 seulement concernent des zones transfrontalières. Le Rhin, de Bâle à Karlsruhe, en fait partie, sous l'intitulé « Rhin supérieur/Oberrhein ».

Pourquoi le Rhin ?

Le Rhin a été désigné en 2008 pour sa richesse en espèces (260 espèces d'oiseaux, 40 espèces autochtones de poissons, etc.), pour son importance comme zone d'hivernage des oiseaux d'eau, pour la valeur de ses paysages et pour la présence d'une nappe d'eau

souterraine très importante (l'un des plus grands réservoirs d'eau potable en Europe).

<http://ramsaroberrhein-rhinsuperieur.eu>
<http://www.interreg-rhin-sup.eu>

Projet soutenu par

Dépasser les frontières, projet après projet / Der Oberrhein wächst zusammen, mit jedem Projekt



Fonds européens de développement régional (FEDER)
Europäischer Fonds für regionale Entwicklung (EFRE)



Dans le cadre de

